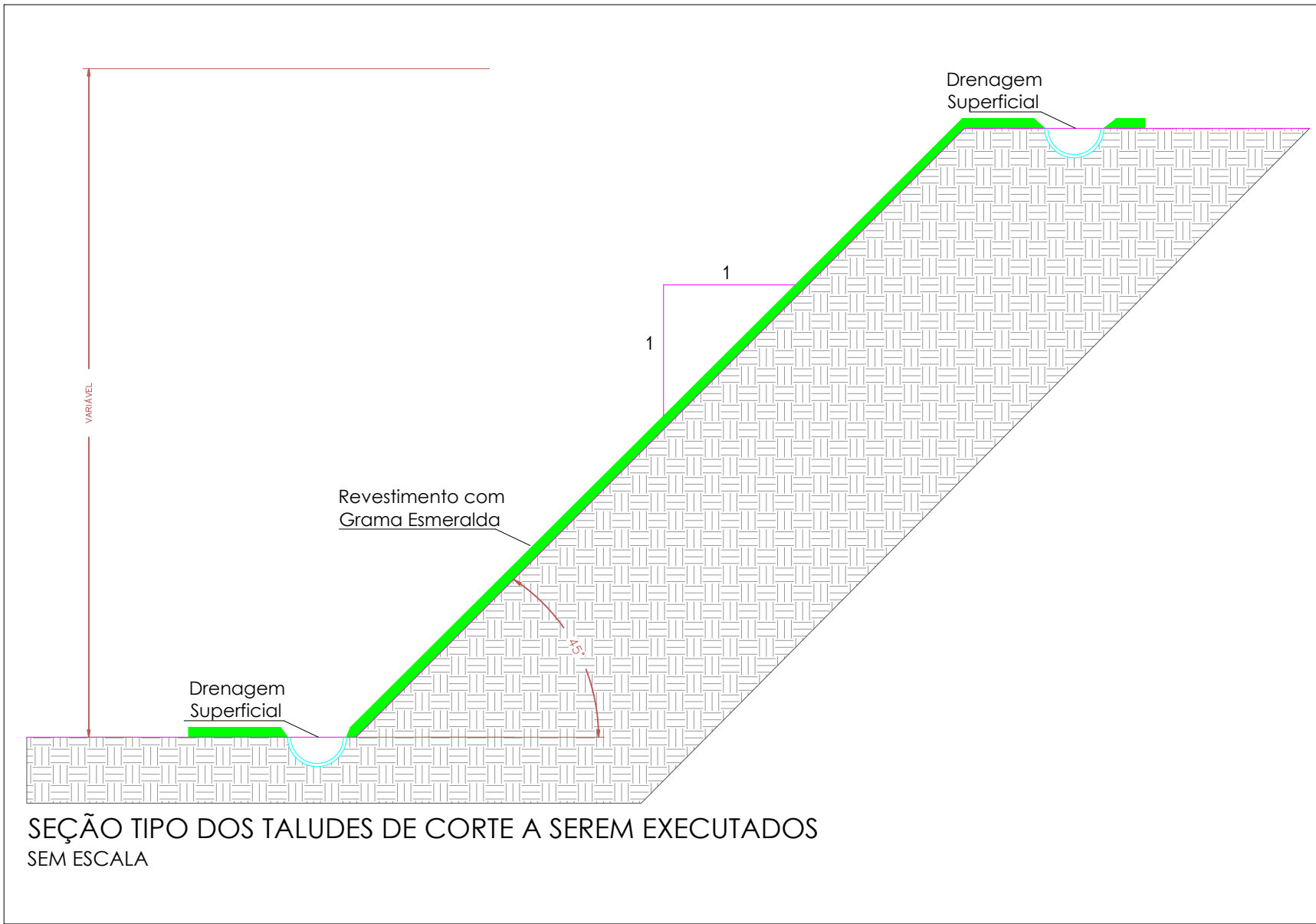
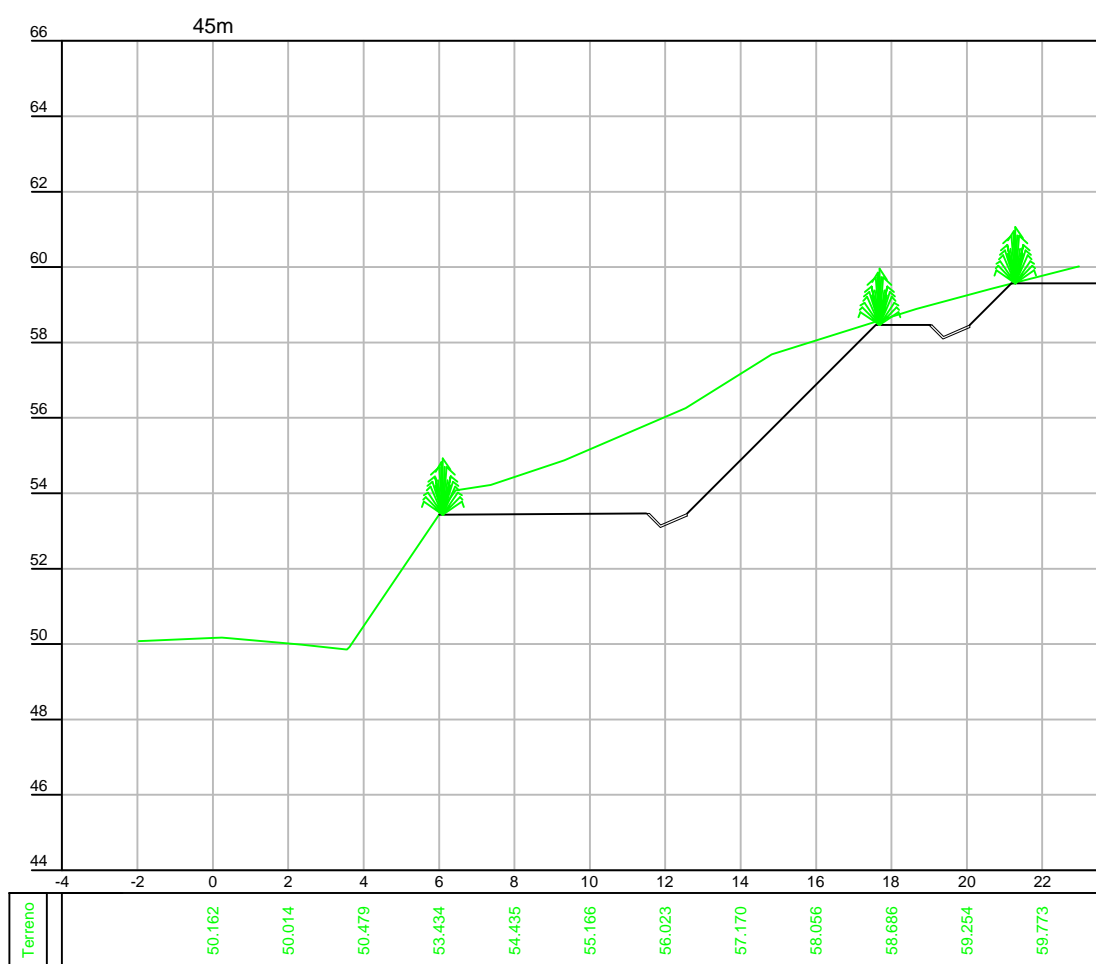
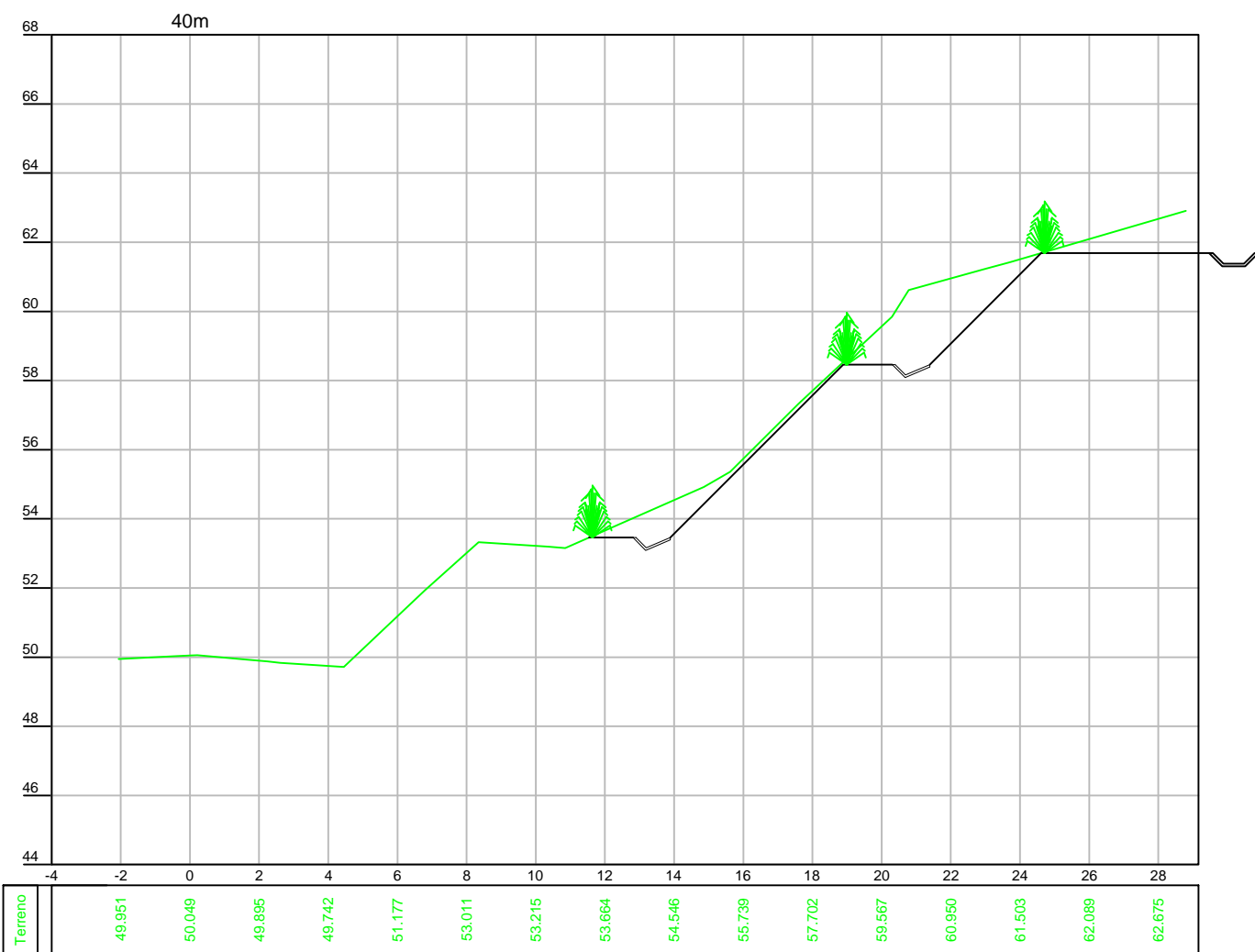
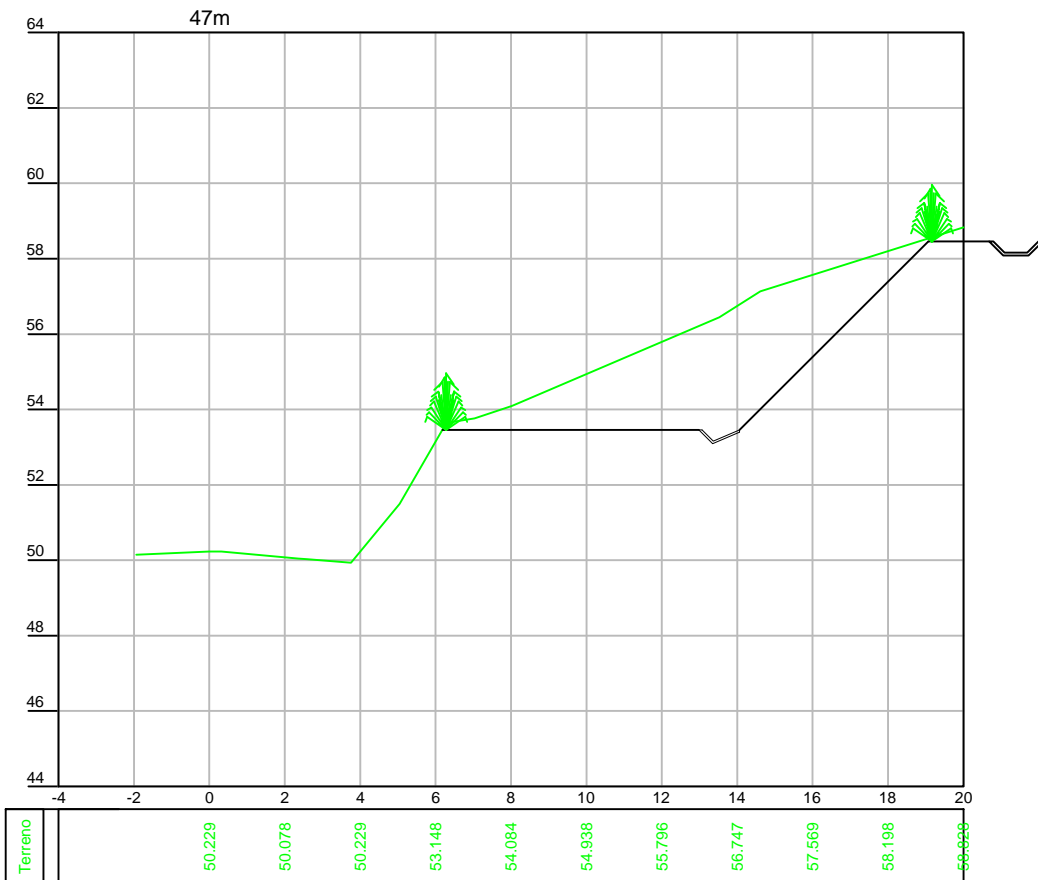
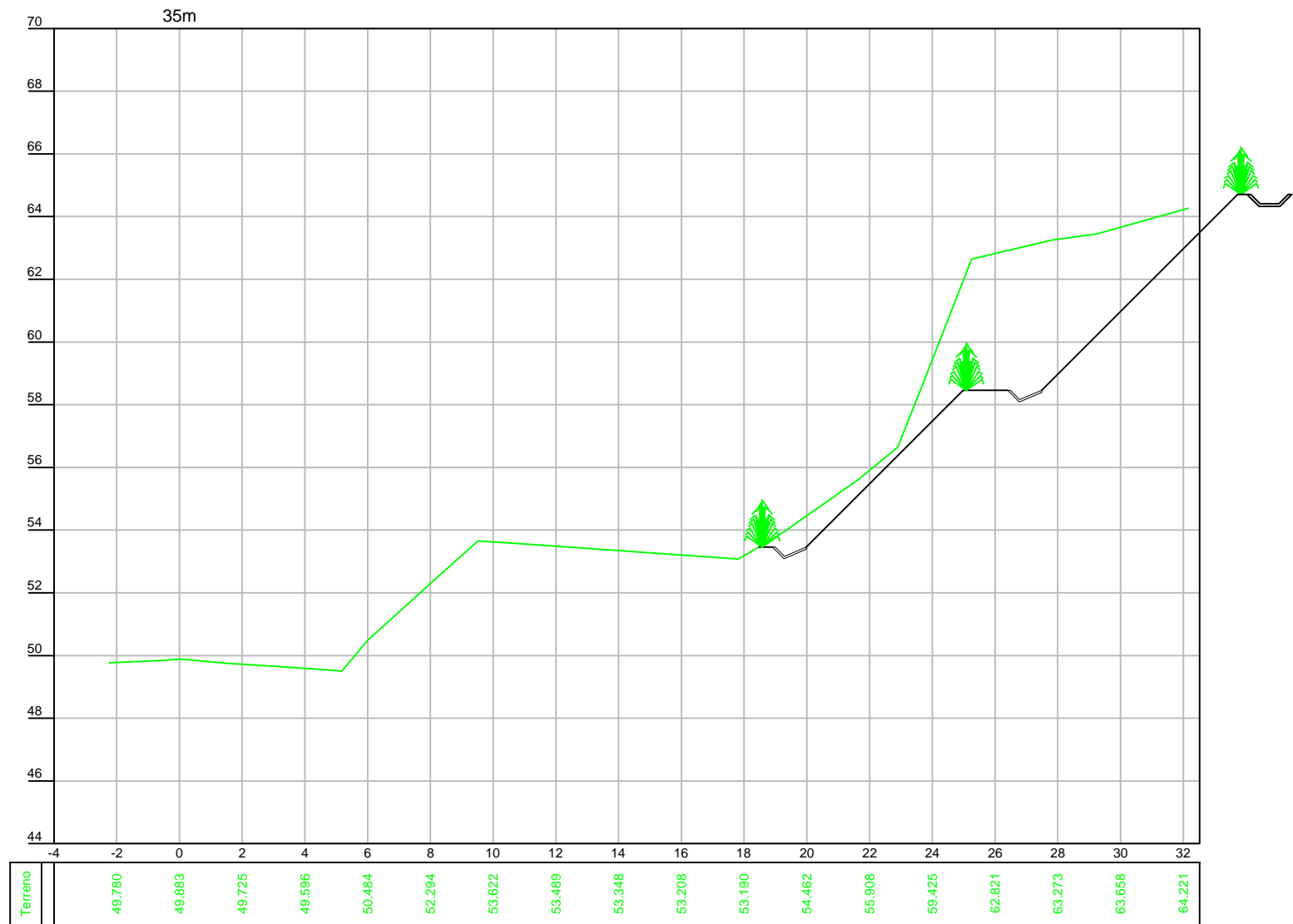


Cortes
Topografia
ESC. 1/200



Planta de Situação
Escala: sem escala

Coordenada Geográfica - UTM

ZONA 22 J 697617,65m E 7033946,60m S



Fonte: Google 2018

QUADRO RESUMO DE QUANTITATIVOS

DESCRIÇÃO	UNID.	QUANTIDADE
Volume de escavação	m3	1.152,53
Valeta de concreto VPA 04	m	45,00
Sarjeta triangular de concreto STC 04	m	120,00
Caixa dissipadora de energia - CXI	unid	5,00
Descida d'água de cortes - em degraus DCD 01	m	55,00
Tubo de concreto simples 60 mm	m	30,00
Dreno profundo	m	76,00
Revestimento Grama Esmeralda	m2	1.083,00
Mudas de Vetiver	m	210,00

QUADRO RESUMO DE ÁREAS

DESCRIÇÃO	UNID.	QUANTIDADE
ÁREA DE INTERVENÇÃO	m2	1.712,22
ÁREA DE TERRAPLENAGEM	m2	688,39
ÁREA DE TALUDES	m2	562,80
ÁREA DE PLATÔ	m2	61,53

LEGENDA

— Talude de concreto VPA 04	— Área de Intervenção	— Talude de concreto simples 60 mm
— Valeta dissipadora de energia STC 04	— Área de Terraplenagem	— Sarjeta profilada
— Caixa dissipadora de energia - CXI	— Área de Taludes	— Infraestrutura
— Descida d'água de cortes em degraus DCD 01	— Área de Platô	— Sinalização de Segurança
		— Mudas de Vetiver

PREFEITURA MUNICIPAL DE GASPAR
CONTRATANTE

RICARDO PAULO BERNARDINO DUARTE
ENGENHEIRO CIVIL - CREA-SC 108714-9
PROJETISTA

01	EMISSÃO INICIAL		
00	REVISÃO	DESCRIÇÃO	DATA RESPONSÁVEL
PREFEITURA MUNICIPAL DE GASPAR SECRETARIA DE PLANEJAMENTO E DESENVOLVIMENTO RUA CEL. ARISTILIANO RAMOS, 435 - CENTRO - GASPAR - CEP 89110-000			
OBRA: RECUPERAÇÃO DE TALUDE DA RUA NOVA BIGUAÇU		PROJETO: TERRAPLENAGEM	
PROGRAMA: RUA NOVA BIGUAÇU - BAIRRO BELCHOR ALTO - GASPAR - SC		ESCALA: Indicada	
REFERENCIA: Projeto de Terraplenagem Cortes - Existente e Projetado		PRANCHAS: T - 04/04	
ARQUIVO	DESENHO: RENATO	DATA: 25/06/2018	