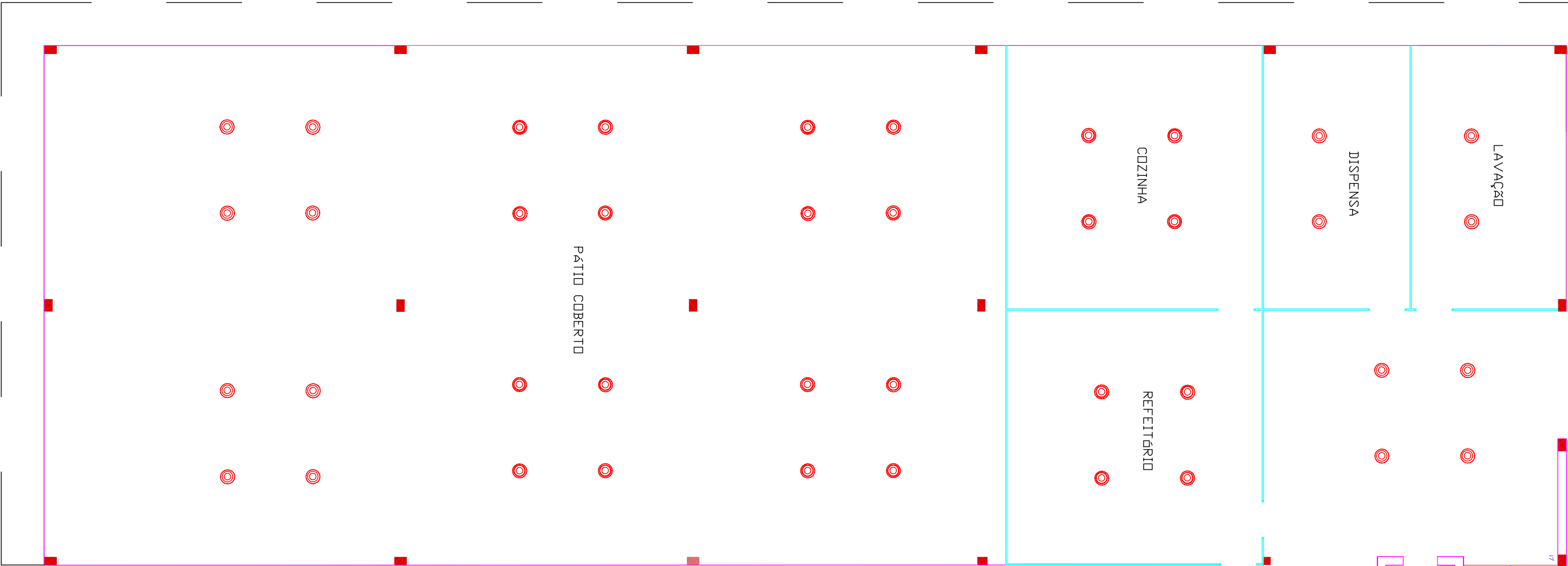
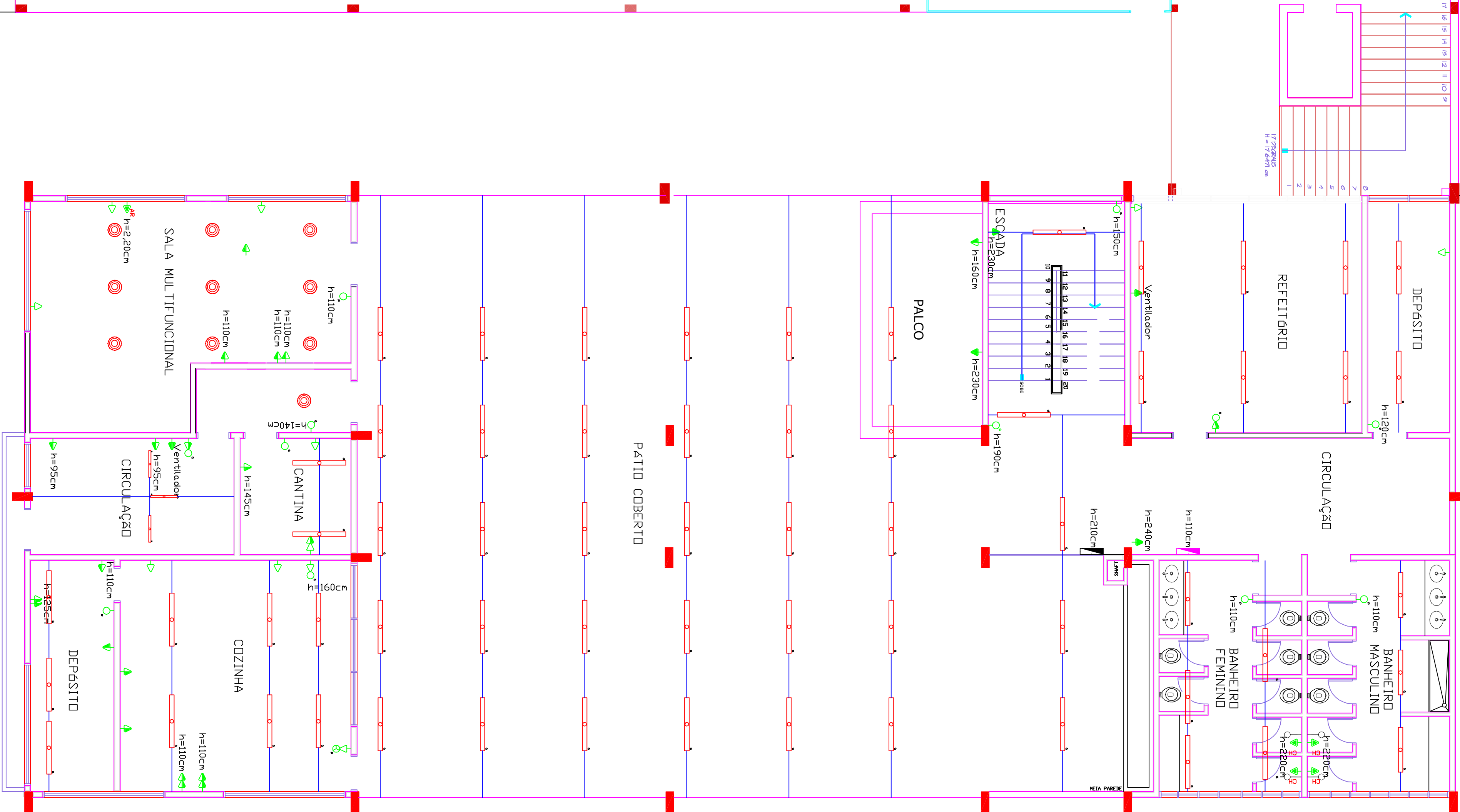


1 ALA NOVA

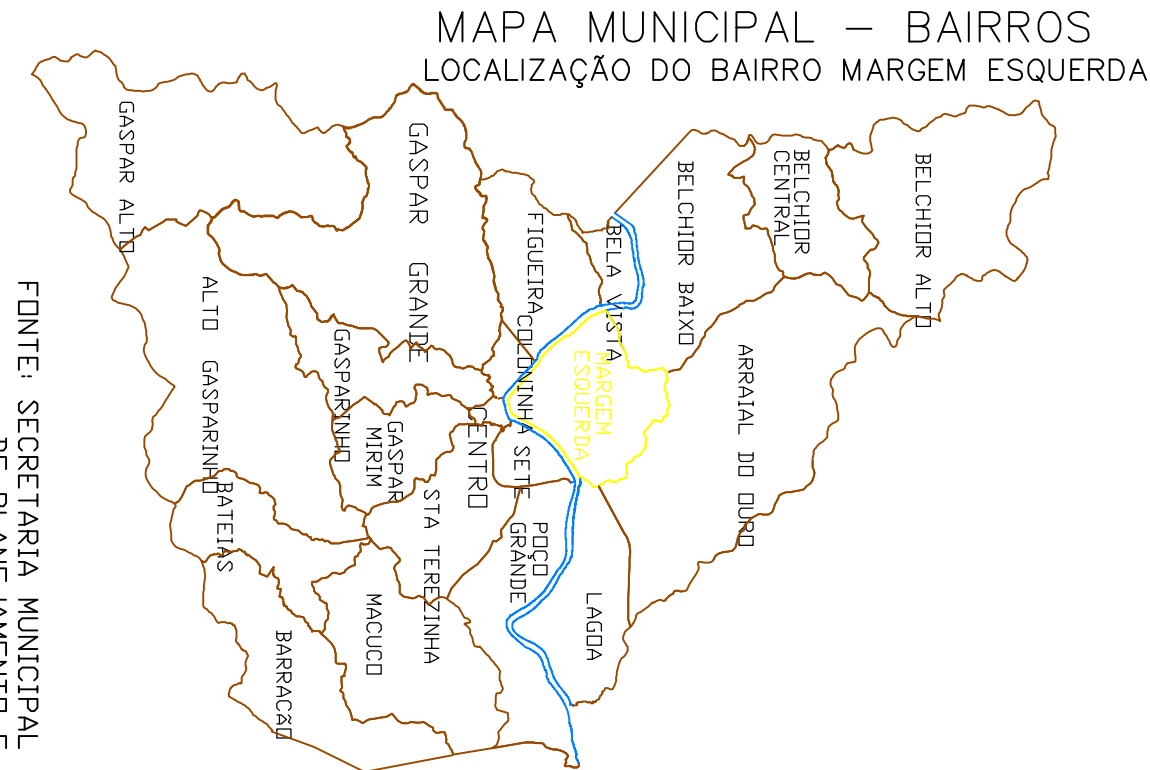


2 ALA ANTIGA



MAPA DO BRASIL

LOCALIZAÇÃO DO ESTADO  
DE SANTA CATARINA



LOCALIZAÇÃO DO MUNICÍPIO DE  
GASPAR EM SANTA CATARINA

FONTE: SECRETARIA MUNICIPAL  
DE PLANEJAMENTO E  
DESENVOLVIMENTO

LEGENDA

- Interruptor de uma seção h= 120cm
- Interruptor de duas seções h= 120cm
- Interruptor de três seções h= 120cm
- Interruptor de uma seção h= 210cm
- Interruptor de duas seções h= 210cm
- Interruptor de três seções h= 210cm
- Tomada de luz a 30 cm do piso
- Tomada de luz a 120 cm do piso
- Tomada de luz a 210 cm do piso
- Tomada para chuva a 220 cm do piso
- Tomada para Ar Condicionado a 240 cm do piso
- Luminária sobrepor tipo colina p/ lâmpada fluorescente 130x11x6,5
- Luminária Redonda (Simples)
- DISJUNTOR
- DISJUNTOR AR CONDICIONADO
- Ar condicionado AirSplit - H=300cm
- Eletroduto (TEITO ou PAREDE)

1 INSTALAÇÃO: EMBUTIDA

2 INSTALAÇÃO: POR CANALETA

ASSINALTURA

REPRESENTANTE LEGAL

AUTOR DO PROJETO ARQUITETÔNICO

CONTATO: 47 3331 6352

INTERVENÇÃO

QUANTITATIVO ELÉTRICO

REVISÃO

RESPONSÁVEL TÉCNICO

**PREFEITURA MUNICIPAL DE GASPAR**  
**SECRETARIA DE PLANEJAMENTO E DESENVOLVIMENTO**  
PRAÇA GETÚLIO VARGAS n° 435 – CENTRO – GASPAR – CEP 89110-000

OBRA: **E. E. B. NORMA MÔNICA SABEL**

ENDEREÇO: RUA RIBONI BRANCO SABEL, 405 – BAIRRO MARGEM ESQUERDA – GASPAR/SC

PLANTA BAIXA  
PAVIMENTO TÉRREO

PROJETO: ARQUITETÔNICO  
ESCALA: 1/100  
PRIMEIRA: A01

ARQUIVO

N° DE FOLHAS: 04

DATA: ABR/2013