



# PREFEITURA MUNICIPAL DE GASPAR

## COMDEC

COMISSÃO MUNICIPAL DE DEFESA CIVIL

<b>VISTORIA / PARECER</b>		...../2013
NOME: <i>TER LOGISTICA - <del>Quilombo</del> Edevaldo da Rocha</i>		
END. RUA:	<i>Leopoldo Alberto</i>	BAIRRO:
TEL.:		CPF/CNPJ:
REFERENCIA:		

<b>SINISTRO OCORRIDO</b>		
<input type="checkbox"/> Alagamentos	<input checked="" type="checkbox"/>	Deslizamento em área Industrial
<input type="checkbox"/> Desabamento		Deslizamento próximo residência
<input type="checkbox"/> Destelhamento	<input checked="" type="checkbox"/>	Deslizamento margem de rio e ou Ribeirão
<input type="checkbox"/> Detonação		Desl. com queda muro atingindo residência
<input type="checkbox"/> Arvore - Queda		Pedras Soltas/Matações
<input type="checkbox"/> Árvore Caída sobre Ribeirão		Muro - Avariado
<input type="checkbox"/> Árvore - Risco para Via Pública		Muro em Queda
<input checked="" type="checkbox"/> AVAL. ÁREA de RISCO	<input checked="" type="checkbox"/>	<i>Drenagem Gasparinho Rompida.</i>
<input type="checkbox"/> Aval. de risco/Res. com rachadura		
<input type="checkbox"/> Residência em má conservação		

<b>TERRENO</b> <i>Rompimento Drenagem que vem Gasparinho</i>		
<input type="checkbox"/> Área plana	<input type="checkbox"/> Talude de Corte	<input type="checkbox"/> Desobstrução de rio/Vala e ou Ribeirões
<input type="checkbox"/> Acidentado	<input type="checkbox"/> Abaixo do greide	<input checked="" type="checkbox"/> Área de APP
<input type="checkbox"/> Trincas	<input type="checkbox"/> Abatimentos	<input type="checkbox"/> Indícios de deslizamentos próximos
<input type="checkbox"/> Morro	<input type="checkbox"/> Via Publica	<input checked="" type="checkbox"/> <i>Rompimento Drenagem</i>

Existência de Minas d'água, Lagoas, Vala, Rios e ou Ribeirões próximo e ou no terreno.

*Ribeirão Gaspar Grande*  SIM  NÃO

<b>VEGETAÇÃO</b>	
<input checked="" type="checkbox"/> Presença de árvores <i>margem do ribeirão</i>	<input checked="" type="checkbox"/> Vegetação rasteira (arbustos, capim, etc.)
<input type="checkbox"/> Área desmatada	<input type="checkbox"/> Área de cultivo ( )

**INTRODUÇÃO AO PROBLEMA**

Em atendimento a solicitação feita a esta Coordenadoria de Defesa Civil, o agente de Defesa Civil abaixo identificado deslocou-se até o endereço específico constante nesta, para verificar "in loco" das condições para construção e do entorno (terreno), no que diz respeito segurança a vida.

**a - A Defesa Civil de Gaspar** tem como objetivo geral, a elaboração de parecer e ou laudos técnicos destinados a avaliação de imóveis e terrenos atingidos ou não por enchentes, alagamentos, deslizamentos ou construídas de forma irregular, que estejam ou não em áreas de risco.

**b - Solicitar** quando da necessidade a avaliação de laudo técnico, elaborado por Engenheiro obedecendo às normas de avaliação da ABNT - Associação Brasileira de Normas Técnicas.

79.680.781/0001-62 *CNPJ.*

TRANSPORTES  
EDEVALDO ROCHA LTDA

RUA LEOPOLDO ALBERTO SCHRAMM, 316  
BAIRRO GASPARINHO - CEP 89110-000  
GASPAR - SC





PREFEITURA MUNICIPAL DE GASPAR  
COMDEC

COMISSÃO MUNICIPAL DE DEFESA CIVIL

DESCRIÇÃO DO PROBLEMA

Em vistoria realizada "In loco" 22 de Julho de 2013 foi constatado que: Houve o rompimento da tubagem da Ribeira, rompimento tubulagem, e encanamento do poste do pólo  
1. Trata-se de vistoria para execução de atividade terraplanagem ..... com o objetivo de dar segurança ao local e a residência do solicitante.

de nomeadas do empreendimento  
TER. Logístico

PARECER


Considerando o exposto na descrição do problema, esta Coordenadoria de Defesa Civil manifesta-se Favorece pela Execução de Obras Estabilização pela execução da atividade retaludamento estabilização e limpeza no local objeto deste.

GRAU DE RISCO ATUAL, considerando os aspectos da área avaliada, do entorno e fatores de segurança.

- RISCO ALTO
- RISCO MUITO ALTO
- RISCO MÉDIO
- RISCO BAIXO OU INEXISTENTE

ANEXOS: Registro Fotográfico

Gaspar, 22 de Julho de 2013

  
Responsável pela Vistoria



PREFEITURA MUNICIPAL DE GASPAR  
**COMPDEC**  
COORDENADORIA MUNICIPAL DE PROTEÇÃO e DEFESA CIVIL

VISTORIA / PARECER

015/2013

NOME: TER – Transportes Edevaldo Rocha LTDA

END. Rua Leopoldo Alberto Schramm, nº 316. BAIRRO: Gasparinho CIDADE: Gaspar - SC

TEL.: (47) 3332-1698 CPF/CNPJ 79.680.781/0001-62

SOLICITANTE: Edevaldo da Rocha – Proprietário.

REFERENCIA: Pátio de manobras, localizado nos fundos da empresa.

Coordenadas:

SINISTRO OCORRIDO

<input type="checkbox"/>	Alagamentos	<input checked="" type="checkbox"/>	Escorregamento em área Industrial
<input checked="" type="checkbox"/>	Desbarrancamento	<input checked="" type="checkbox"/>	Rompimento Margem de Rio próximo Empresas
<input type="checkbox"/>	Destelhamento	<input checked="" type="checkbox"/>	Deslizamento margem de rio e ou Ribeirão
<input type="checkbox"/>	Risco Queda Paredes	<input type="checkbox"/>	Edificação com Processo de Demolição
<input type="checkbox"/>	Arvore – Queda	<input type="checkbox"/>	Pedras Soltas/Matações
<input type="checkbox"/>	Arvore Caída sobre Ribeirão	<input checked="" type="checkbox"/>	Muro – Avariado
<input checked="" type="checkbox"/>	Rompimento de Tubulação	<input type="checkbox"/>	Muro em Queda
<input checked="" type="checkbox"/>	AVAL. ÁREA de RISCO	<input checked="" type="checkbox"/>	Risco aos usuários área (carga e descarga de caminhões)
<input checked="" type="checkbox"/>	Risco – Escorregamento pátio de manobras.	<input checked="" type="checkbox"/>	Possibilidade de Agravamento
<input type="checkbox"/>	Construção em má conservação	<input type="checkbox"/>	

INTRODUÇÃO

Em atendimento à solicitação feita a esta Coordenadoria de Defesa Civil, o agente de Defesa Civil abaixo identificado deslocou-se até o endereço específico constante nesta, para verificar "in loco" ocorrência de escorregamento as margens do Ribeirão Gaspar Grande, com agravante do rompimento de uma tubulação de drenagem que passa pelo pátio da referida empresa, ocorrido em 21/07/2013, em decorrência das fortes chuvas ocorridas nos últimos dias.

a - A Defesa Civil de Gaspar tem como objetivo geral, a elaboração de parecer destinado a avaliação de imóveis, terrenos e outros, atingidos ou não por enchentes, alagamentos, escorregamentos ou construídas sem acompanhamento técnico, que estejam ou não em áreas de risco.


b – Solicitar quando necessário à emissão de laudo técnico, elaborado por Engenheiro, descrevendo os problemas encontrados e indicando no mesmo quais as soluções técnicas necessárias para sanar os problemas encontrados.

DESCRIÇÃO DO PROBLEMA

- Em vistoria realizada "In Loco" no dia 22 de julho de 2013, no endereço acima citado, constatamos que;
- Houve o rompimento de uma tubulação, esta responsável pela drenagem de uma vala que tem sua origem na rua Frei Solano, corta a Rua Leopoldo Alberto Schramm e deságua no Ribeirão Gaspar Grande nos fundos da empresa TER – Transportes e Logística, local onde houve o rompimento da mesma.
- Foi verificado também que a margem do Ribeirão a montante do rompimento da tubulação, existe um escorregamento mais antigo e que o mesmo apresenta indícios de estar progredindo.
- Sendo assim salientamos que é de suma importância a realização de obras estruturais de

**"DEFESA CIVIL - NOSSO DIREITO, NOSSO DEVER".**

Rua Industrial José Beduschi, nº 35 – fundos – Centro Gaspar – SC - Fone: 3318-0735 – Emergência: 199  
CEP 89110-000 – Email: defesacivil@gaspar.sc.gov.br





# PREFEITURA MUNICIPAL DE GASPAR

## COMPDEC

### COORDENADORIA MUNICIPAL DE PROTEÇÃO e DEFESA CIVIL

CONTENÇÃO e ESTABILIZAÇÃO as margens do Ribeirão Gaspar Grande, especificamente a área localizada nos fundos da empresa TER – Transportes e Logística, obras estas que se fazem necessárias para garantir a segurança do local, evitando assim o agravamento da situação e a ocorrência de novos escorregamentos que podem inviabilizar o pátio de manobras da empresa. O local deve receber obras de contenção, recuperação e drenagem o mais breve possível para que o problema não venha a se agravar, vindo a comprometer todo o sistema de drenagem rompido e o agravamento dos escorregamentos.


#### Considerações Finais:

- 1 - A RECUPERAÇÃO DEVERA SER FEITA DE ACORDO COM ORIENTAÇÕES TÉCNICAS, LEVANDO EM CONSIDERAÇÃO AS NORMAS AMBIENTAIS.
- 2 - Toda obra deve ser executada por empresa especializada e com acompanhamento técnico.

#### Registro Fotográfico Vista geral da área avaliada



#### Registro do problema principal




#### Registro rompimento tubulação



**"DEFESA CIVIL - NOSSO DIREITO, NOSSO DEVER".**

Rua Industrial José Beduschi, nº 35 – fundos – Centro Gaspar – SC - Fone: 3318-0735 – Emergência: 199  
CEP 89110-000 – Email: [defesacivil@gaspar.sc.gov.br](mailto:defesacivil@gaspar.sc.gov.br)



PREFEITURA MUNICIPAL DE GASPAR


COMPDEC

COORDENADORIA MUNICIPAL DE PROTEÇÃO e DEFESA CIVIL


Vista geral escorregamento antigo



Vista geral escorregamento atual



Rompimento margem do Ribeirão e Parte do pátio de manobras da empresa.



Gaspar, 22 de julho de 2013.

*Mari Inez Testoni Theiss*

Coordenador Defesa Civil

Prefeitura Municipal de Gaspar

Mari Inez Testoni Theiss

Diretora de Defesa Civil - Matr. 1188

Protocolo de Retirada

Data: 25/07/2013

*Luiz Mario da Silva*

Luiz Mario da Silva

Agente Defesa Civil

Matr. 1280

Responsável pela Vistoria

Nome: \_\_\_\_\_

Ass.: *Eduardo Rubin*

25/12/2013

Prefeitura Municipal de Gaspar

*Janeia Corrêa*

Fiscal do Meio Ambiente - Matrícula 9598

“DEFESA CIVIL - NOSSO DIREITO, NOSSO DEVER”.

Rua Industrial José Beduschi, nº 35 – fundos – Centro Gaspar – SC - Fone: 3318-0735 – Emergência: 199

CEP 89110-000 – Email: [defesacivil@gaspar.sc.gov.br](mailto:defesacivil@gaspar.sc.gov.br)

